

ЛЕЛЕЧИЙ КРАЮ, КРАЮ
ЖУРАВЛИНИЙ, ТОБІ
ВКЛОНЯЮСЬ В СИНЬ ОЗЕР
ДИВЛЮСЯ.

Згорянське Велике



Довжина 1,5 км

Ширина 1 км

Площа 1,51 км²

Глибина 10 м

Місцями 20 м

Згорянське Мале

A wide, calm lake under a cloudy sky, with a forested shoreline in the background. The water is a muted grey-blue, and the sky is overcast with soft light. The shoreline is lined with dark green trees.

Довжина 0,7 км
Ширина 0,6 км
Площа 0,32 км²
Глибина 5 м

Люцимир

A photograph of a lake with a wooden pier extending into the water. The background is a dense forest.

Ширина 2 км
Площа 4,3 км²
Глибина 4,1 м
Максимальна 11,2м
Довжина 2,97 км

Чорне Велике



Довжина 1,35 км
Ширина 0,65 км
Площа 0,71 км²
Глибина 2 м
Максимальна 3,2 м



Захід сонця на о. Чорному
Великому


СВІТЯЗЬ



Довжина 9283 м
Ширина 4822 м
Площа 2750,2 га
Глибина 58,4 м




Захід сонця на о.Світязь



Благословенна Світязя вода
Не тільки тіло – душу омиває
Біля чола натруженого краю
Хлюпоче її сила молода.

П. Мах

A photograph of a boat on a choppy sea. The foreground is filled with white foam from the boat's wake. In the distance, a small boat is visible on the horizon under a grey, overcast sky. The overall scene is somewhat blurry and has a muted color palette.

...Чайка чиркнула
І тріснула тиша,
Хвилі до хвиль загукали,
Ну, прокидайся,
Спинайся гривастими
Мій український Байкале!

О. Богачук

Пулемецьке



Довжина 6,1 км
Ширина 3,5 км
Площа 1640 га
Глибина 4, м
Максимальна 19,2 м

Пулемицьке



Острів'янське

A photograph of a lake with reeds and lily pads in the foreground, and a clear blue sky in the background. The reeds are tall and thin, with some green and some brown. The lily pads are green and round. The water is calm and reflects the sky and the reeds. The sky is a clear, light blue.

Довжина 0,29 км
Ширина 0,18 км
Площа 0,52 км²
Глибина 4,1 м
Максимальна 19,2 м

Климівське



Довжина 0,8 км
Ширина 0,4 км
Площа 0,32 км²
Глибина 1,5 м
Максимальна 3 м

Чорне Мале




Довжина 875 м
Ширина 575 м
Площа 36 га
Глибина 2,5 м

Луки

Довжина 2,4 км
Ширина 0,56 км
Площа 1,35 км²
Глибина до 10 м

Турське

A photograph showing a wooden boat in the foreground, partially obscured by green reeds. The boat is on a body of water, likely a lake or reservoir, with a distant shoreline visible under a clear sky. The water is calm and reflects the light.

Довжина 5,35 км
Ширина 3,15 км
Площа 13 км²
Глибина 1,2 м

Турське



Святе

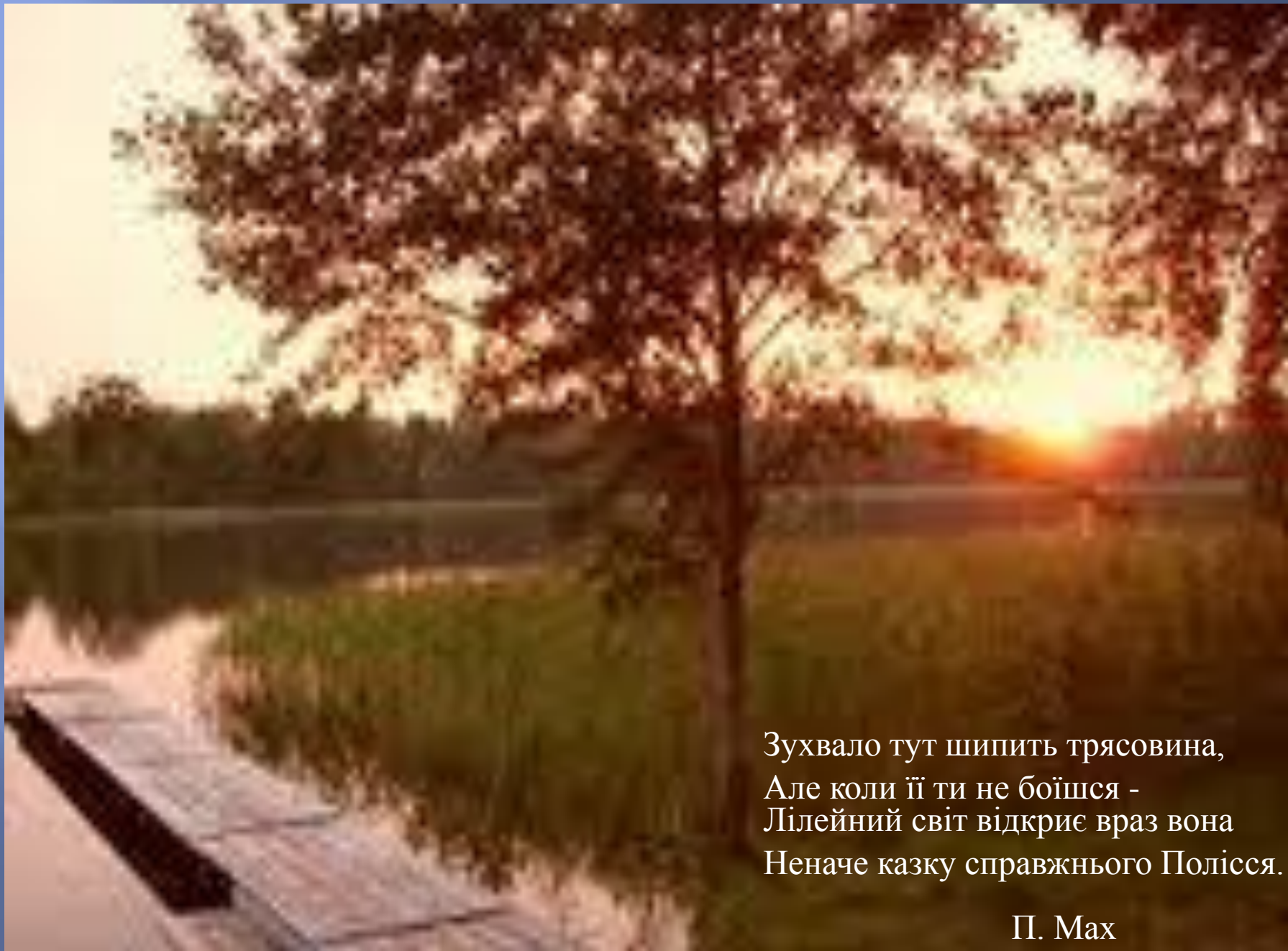
Глибина 15,9 м
Площа 44 га



Добре



Довжина 1 км
Ширина 0,55 км
Площа 0,41 км²
Глибина 3,33 м
Максимальна 11 м



Зухвало тут шипить трясовина,
Але коли її ти не боїшся -
Лілейний світ відкриє враз вона
Неначе казку справжнього Полісся.

П. Мах



На Добре їдуть люди звідусіль-
І кожному воно дарує силу...
Мачульного ми досі не відкрили,
Хоч поруч в дикій ніжитья красі.

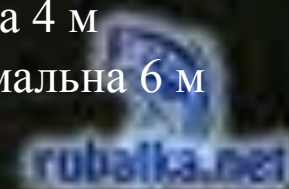
П. Мах



Озеро Добре –улюблене
рибалок.

Волянське

Довжина 2,5 км
Ширина 1,6 км
Площа 4,05 км²
Глибина 4 м
Максимальна 6 м



Волянське

A photograph of a long, narrow wooden pier extending from the foreground into a vast, calm body of water. The pier is made of wooden planks and has several vertical posts along its length. The water is a muted greenish-blue color. In the background, a dark, silhouetted forest line is visible against a pale, overcast sky. The overall mood is serene and quiet.

Довжина 2,5 км
Ширина 1,6 км
Площа 4,05 км²
Глибина 4 м
Максимальна 6 м

Пісочне



Довжина 2 км
Ширина 1,9 км
Площа 1,38 км²
Глибина 7 м
Максимальна 16 м

www.bonnia.com

Пісочне



Береги низькі, піщані.
Вода чиста, прозора.

Нечіміне



Довжина 0,29 км

Ширина 0,18 км

Площа 0,52 км²

Глибина 1,5 м

Максимальна 4 м

Нечіміне



Озеро заростає водяною рослинністю.

Нечимне



Береги пологі, низькі,
заболочені.

Черевиця

Це озеро в народі називають Шині

Черевиця



Воно десь мріє в прядиві туману,
Над ним ще заспаний, задуманий світанок
Хова щоку рум'яну в теплій млі,
Тримає келих свій, настояний на квітах,
На щедрій доброті п'яного літа.
М. Черняк

Сомин



Площа 6 ге
Глибина 56 м

Сомин



На дні озера є карстові підводні печери, які називають бездонними.

Оконські джерела



Їх називають Волинським дивом. Вони б'ють з підземних глибин і виносять на поверхню білі шматочки крейди.



Спека жовті очі косить,
Розіграла шлях, як піч
Та тече з джерел Оконських
Прохолодна на всібіч.

Н. Гуменюк